








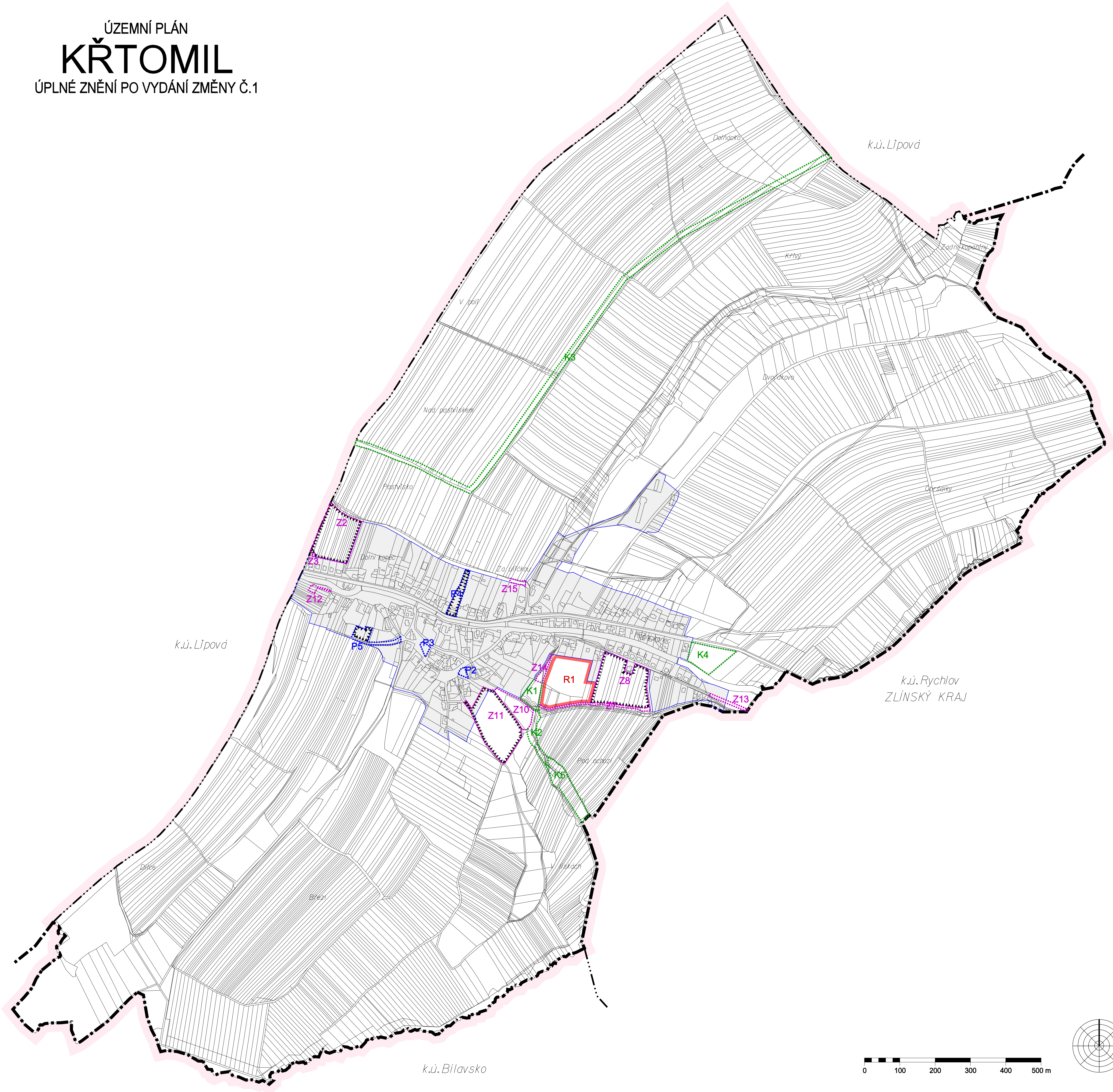



ÚZEMNÍ PLÁN
KŘTOMIL
 ÚPLNÉ ZNĚNÍ PO VYDÁNÍ ZMĚNY Č.1

-  hranice řešeného území
-  hranice kraje
-  hranice katastru
-  hranice zastavěného území k 31.8.2019
-  zastavitelné plochy
-  plochy přestavby
-  plochy změn v krajině
-  plochy územních rezerv
-  vymezení částí územního plánu s prvky regulačního plánu



Změna č.1 Územního plánu Křtomil byla spolufinancována z rozpočtu Olomouckého kraje z Programu obnovy venkova Olomouckého kraje 2019, 2020.

VÝKRES ZÁKLADNÍHO ČLENĚNÍ ÚZEMÍ

ÚPLNÉ ZNĚNÍ ÚZEMNÍHO PLÁNU KŘTOMIL PO VYDÁNÍ ZMĚNY Č.1	
EVIDENČNÍ ČÍSLO : 219 - 004 - 852	
ZHOTOVITEL : URBANISTICKÉ STŘEDISKO BRNO, SPOL. S R. O.	
PROJEKTANTI : ING. ARCH. V. CIZNEROVÁ, MGR. MARTIN NOVOTNÝ, ING. PAVEL VESELY, ROMAN STANĚK	
POŘIZOVATEL : MAGISTRÁT MĚSTA PŘEROVA	1.1
MĚŘÍTKO : 1:5 000	
DATUM : 12 / 2020	