

ZMĚNA Č.1 ÚZEMNÍHO PLÁNU KŘTOMIL

- Památky místního významu**
- ① zvonice
 - ② kamenný kříž z roku 1906
 - ③ kamenný kříž z roku 1852
 - ④ boží muka u č.p. 173
 - ⑤ památník obětem I.světové války - válečný hrob
 - ⑥ boží muka
 - ⑦ socha panny Marie

	hranice řešeného území
	hranice kraje
	hranice katastru
	hranice zastavěného území k 31.8.2019
	zastavitelné plochy
	plochy přestavby
	plochy změn v krajině
	plochy územních rezerv

PLOCHY S ROZDÍLNÝM ZPŮSOBEM VYUŽITÍ

stabilizované plochy	plochy změn	územní rezervy	
BV	BV	(BV)	plochy bydlení v rodinných domech - venkovské
SV			plochy smíšené obytné - venkovské
OV	OV		plochy občanského vybavení - veřejná infrastruktura
OS	OS		plochy občanského vybavení - tělovýchovná a sportovní zařízení
VZ			plochy výroby a skladování - zemědělská výroba
PV	PV		plochy veřejných prostranství
DS	DS		plochy dopravní infrastruktury - silniční
DX	DX		plochy dopravní infrastruktury - se specifickým využitím (účelové komunikace)
TI	TI		plochy technické infrastruktury - inženýrské sítě
W			plochy vodní a vodohospodářské
NZ			plochy zemědělské
NL			plochy lesní
NSp	NSp		plochy smíšené nezastavěného území - přírodní
	NSx		plochy smíšené nezastavěného území - plochy suchých nádrží - poldry

DOPRAVNÍ INFRASTRUKTURA

stav	návrh	
		koridor přeložky silnice II/150
		silnice II. třídy
		místní komunikace
		účelové komunikace
		zastávka veřejné autobusové dopravy
		most
		průjezdní úsek
		cyklostezka
		rozhledové pole křižovatky

ÚZEMNÍ SYSTÉM EKOLOGICKÉ STABILITY

	lokální biocentrum
	lokální biokoridor
	interakční prvek plošný a liniový

TECHNICKÁ INFRASTRUKTURA

	vodovodní řad
	studna
	kanalizace jednotná
	kanalizace splašková
	kanalizace splašková - výtlak
	čistírna odpadních vod
	čerpací stanice kanalizace
	záchytný příkop
	venkovní vedení VVN
	venkovní vedení VN
	trafostanice
	plynovod STL
	radioreleová trasa

OCHRANA HODNOT ÚZEMÍ

	základní krajinná osa
	památky místního významu

PŘÍRODNÍ HODNOTY

	významný strom, stromořadí
	ekologicky významný prvek krajiny

Změna č.1 Územního plánu Křtomil byla spolufinancována z rozpočtu Olomouckého kraje z Programu obnovy venkova Olomouckého kraje 2019, 2020.

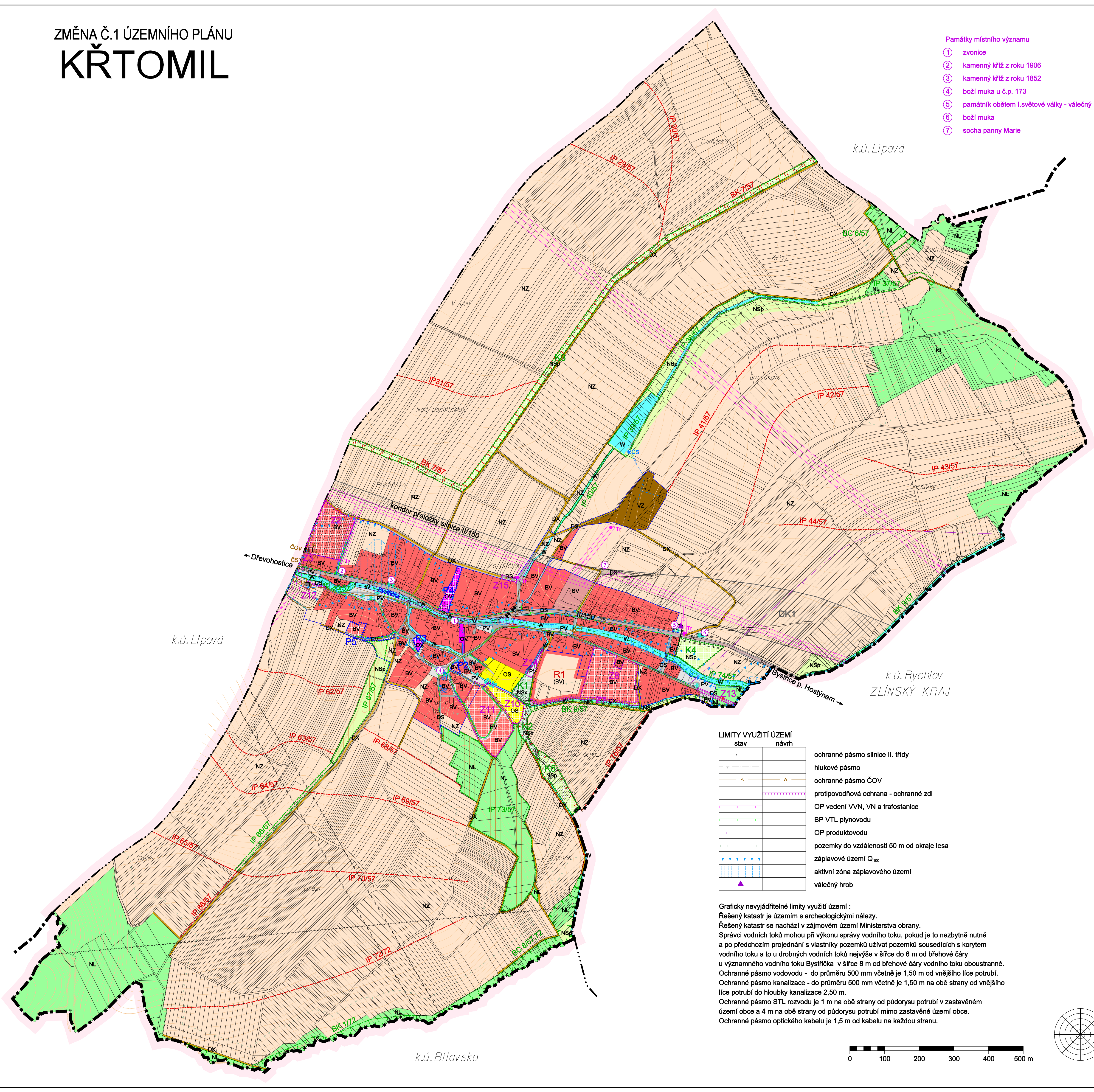
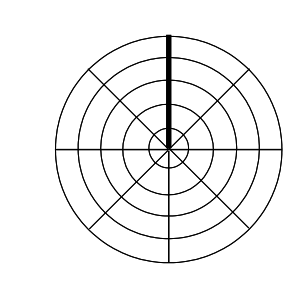

KOORDINAČNÍ VÝKRES

ZMĚNA Č.1 ÚZEMNÍHO PLÁNU KŘTOMIL	
EVIDENČNÍ ČÍSLO : 219 - 004 - 852	
ZHOTOVITEL : URBANISTICKÉ STŘEDISKO BRNO, SPOL. S R. O.	
PROJEKTANTI : ING. ARCH. V. CIZNEROVÁ, MGR. MARTIN NOVOTNÝ, ING. PAVEL VESELY, ROMAN STANĚK	
POŘIZOVATEL : MAGISTRÁT MĚSTA PŘEROVA	11.1
MĚŘÍTKO : 1:5 000	
DATUM : 11 / 2019, ÚPRAVA 08 / 2020	

LIMITY VYUŽITÍ ÚZEMÍ

stav	návrh	
		ochranné pásmo silnice II. třídy
		hlukové pásmo
		ochranné pásmo ČOV
		protipovodňová ochrana - ochranné zdi
		OP vedení VVN, VN a trafostanice
		BP VTL plynovodu
		OP produktovodu
		pozemky do vzdálenosti 50 m od okraje lesa
		záplavové území Q ₁₀₀
		aktivní zóna záplavového území
		válečný hrob

Graficky nevyjádřitelné limity využití území :
 Řešený katastr je územím s archeologickými nálezy.
 Řešený katastr se nachází v zájmovém území Ministerstva obrany.
 Správní vodních toků mohou při výkonu správy vodního toku, pokud je to nezbytně nutné a po předchozím projednání s vlastníky pozemků užívat pozemky sousedících s korytem vodního toku a to u drobných vodních toků nejvýše v šířce do 6 m od břehové čáry u významného vodního toku Bystřička v šířce 8 m od břehové čáry vodního toku oboustranně.
 Ochranné pásmo vodovodu - do průměru 500 mm včetně je 1,50 m od vnějšího lince potrubí.
 Ochranné pásmo kanalizace - do průměru 500 mm včetně je 1,50 m na obě strany od vnějšího lince potrubí do hloubky kanalizace 2,50 m.
 Ochranné pásmo STL rozvodu je 1 m na obě strany od půdorysu potrubí v zastavěném území obce a 4 m na obě strany od půdorysu potrubí mimo zastavěné území obce.
 Ochranné pásmo optického kabelu je 1,5 m od kabelu na každou stranu.



k.ú. Bilavsko

k.ú. Lipová

k.ú. Rychlov
ZLÍNSKÝ KRAJ