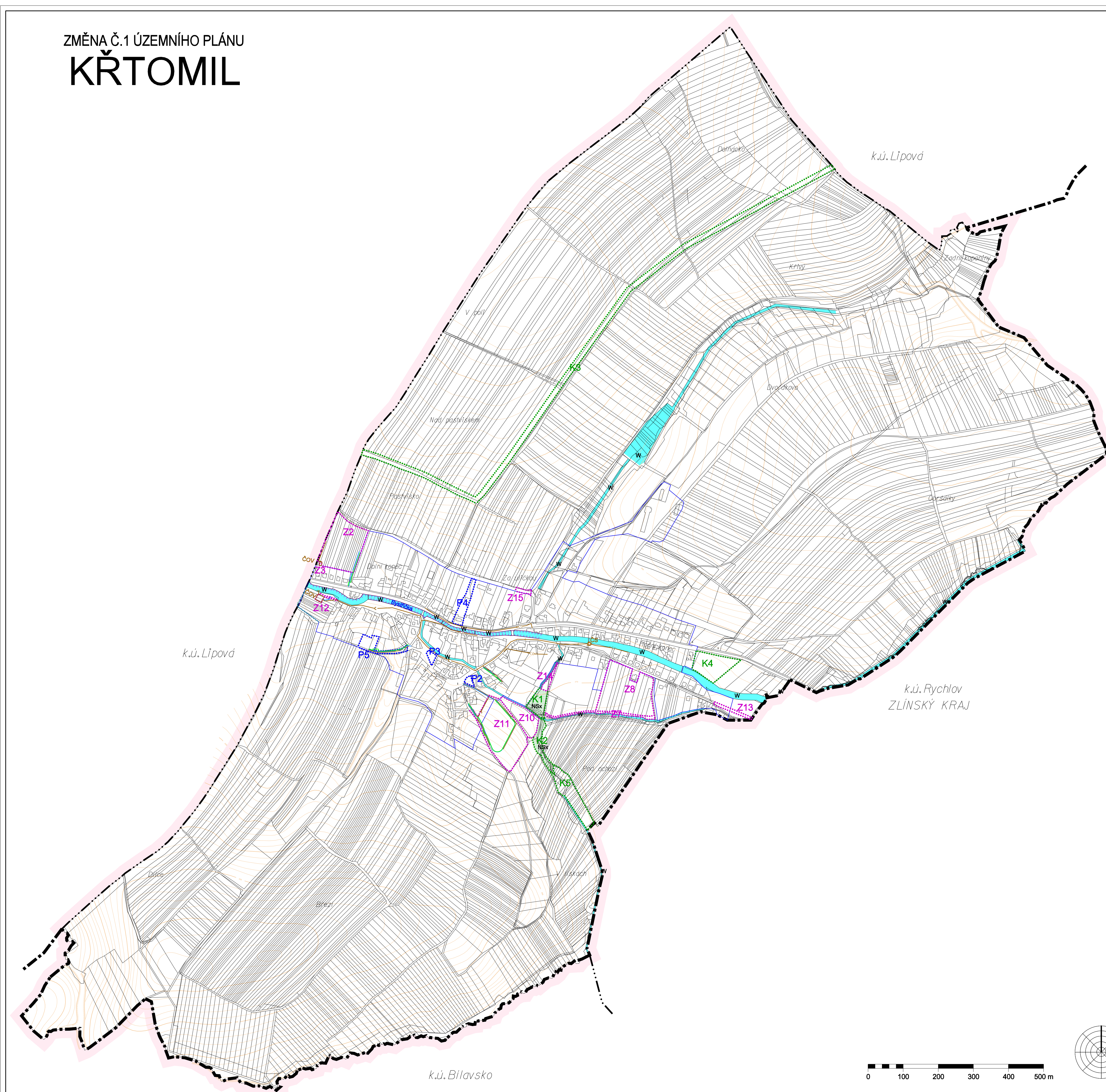


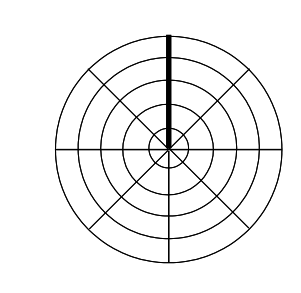

ZMĚNA Č.1 ÚZEMNÍHO PLÁNU
KŘTOMIL



	hranice řešeného území
	hranice kraje
	hranice katastru
	hranice zastavěného území k 31.8.2019
	zastavitelné plochy
	plochy přestavby
	plochy změn v krajině

PLOCHY S ROZDÍLNÝM ZPŮSOBEM VYUŽITÍ	
	stabilizované plochy
	W plochy vodní a vodohospodářské
	NSx plochy smíšené nezastavěného území - plochy suchých nádrží - poldry

TECHNICKÁ INFRASTRUKTURA	
	stav návrh protipovodňová ochrana - ochranné zdi
	vodovodní řád
	kanalizace jednotná
	kanalizace splošková
	kanalizace splošková - výtlak
	čov čistírna odpadních vod
	čs čerpací stanice kanalizace
	záchytný příkop
	plynovod STL



Změna č.1 Územního plánu Křtomil byla spolufinancována z rozpočtu Olomouckého kraje z Programu obnovy venkova Olomouckého kraje 2019, 2020.

KONCEPCE TECHNICKÉ INFRASTRUKTURY

ZMĚNA Č.1 ÚZEMNÍHO PLÁNU KŘTOMIL	
EVIDENČNÍ ČÍSLO : 219 - 004 - 852	
ZHOTOVITEL : URBANISTICKÉ STŘEDISKO BRNO, SPOL. S R. O.	
PROJEKTANTI : ING. ARCH. V. CIZNEROVÁ, MGR. MARTIN NOVOTNÝ, ING. PAVEL VESELY, ROMAN STANEK	
POŘIZOVATEL : MAGISTRÁT MĚSTA PŘEROVA	1.3
MĚŘÍTKO : 1:5 000	
DATUM : 11 / 2019, ÚPRAVA 08 / 2020	